




Enquête sur le réseau des itinéraires de promenade et de randonnée pédestre et équestre en Essonne

Septembre 2011



Méthode

Sur la base d'un questionnaire élaboré par BIOTOPE, l'équipe du CRP Consulting a assuré une mise en ligne de l'enquête, la relance des acteurs et le traitement des données récoltées.

Le Conseil Général de l'Essonne a dans un premier temps envoyé un courrier aux différents acteurs interpellés pour répondre au questionnaire. L'objet était bien de les informer de la démarche mais également de légitimer la démarche de questionnement et de relance effectuée par le cabinet CRP Consulting.

Dans un second temps, CRP Consulting a contacté l'ensemble des acteurs par e-mail et a effectué plusieurs vagues de relance par téléphone afin d'assurer un taux de retour optimal

Le questionnaire permettait de saisir des réponses à des questions fermées, ouvertes (texte), numériques. Les acteurs enquêtés avaient également la possibilité de renvoyer divers documents de communication.

Chacune des questions a fait l'objet d'un calcul de fréquence sur la base de tris à plat.

Les tris croisés présentés sont ceux pour lesquels des différences significatives dans les réponses apparaissaient.

Les tests statistiques appliqués sont le test de Student et le test du Khi-Deux.

Concernant le fichier des réponses et la préservation des données :

Depuis le mois de mai 2007, CRP Consulting a son propre correspondant informatique et libertés désigné par la Commission Nationale de l'Informatique et des Libertés.

La fonction de Correspondant Informatique et Libertés (CIL) est nouvelle. Elle a été introduite en août 2004 avec la réforme de la loi informatique et libertés. Cette fonction existe déjà chez plusieurs de nos voisins européens (Allemagne, Pays-Bas, Suède, Luxembourg). Le correspondant informatique et libertés a vocation à être un interlocuteur spécialisé en matière de protection de données à caractère personnel, tant pour le responsable des traitements, que dans les rapports de ce dernier avec la CNIL. Le correspondant informatique et libertés occupe ainsi une place centrale dans le développement maîtrisé des nouvelles technologies de l'information et de la communication. Ce faisant, il assure la diffusion de la culture informatique et libertés. Conformément à Loi du 6 janvier 1978 modifiée le 6 août 2004, un Correspondant Informatique et liberté représente la CNIL pour conseiller et/ou valider un questionnaire. Il garantit la conformité d'un projet au regard de la loi.

Base : fichier d'acteurs à contacter transmis par le Conseil général



Envoi du courrier effectué par les services du Conseil général



Relance téléphonique + e-mail
4 vagues de relance



321 contacts identifiés
-Relance des acteurs pour lesquels nous disposons d'un numéro de téléphone et/ou d'une adresse de messagerie électronique.



86 REPONSES
87 acteurs différents ont répondu (101 questionnaires ont été remplis du fait du nombre important de chemins posant problème pour certains)
Des structures majoritairement implantées dans la moitié nord du département.




Un taux de réponse de 27% :
-41 communes
-5 intercommunalités
-3 collectivités autres
-7 offices de tourisme / syndicats d'initiative
-2 réserves / parcs
-4 syndicats
-18 clubs / associations
-7 NR

1. Les chemins posant problème

Les différents acteurs interviewés ont qualifié le réseau de promenade et de randonnée concernant leur commune et/ou les communes avoisinantes. Le traitement de leurs réponses nous a permis de reporter sur une carte du département les communes pour lesquelles aucun chemin avec problème n'a été identifié et, à l'inverse, les communes pour lesquelles au moins un chemin posant problème a été recensé.

Carte 1 : Localisation des communes sur lesquelles les chemins existants ont été qualifiés



La réalisation de cet état des lieux montre que plus de la moitié des répondants ont identifié des chemins posant problème. Au total, **ce sont une quarantaine de communes qui ont été citées** comme étant concernées par au moins l'un de ces chemins.

Tableau 1 Qualification des chemins (statuts et usages) posant problème

Statut du chemin	(%)
Non réponse	2%
Chemin ou sentier rural	50%
Chemin de Grande Randonnée (GR), de Grande Randonnée de Pays (GRP) ou de Petite Randonnée (PR) *	41%
Chemin de halage ou de contre-halage	0%
Autre	18%
Ne sait pas	4%

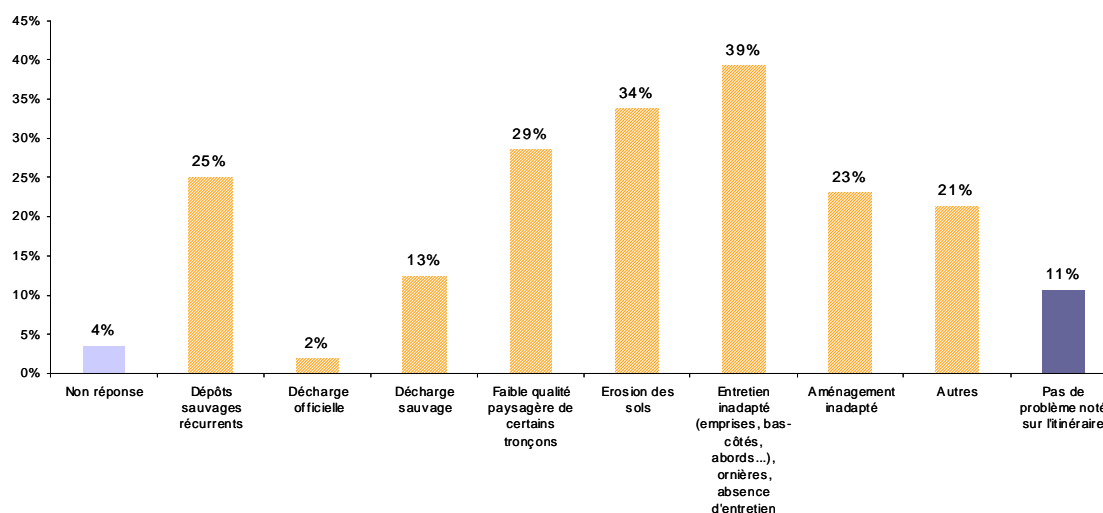
Usages du chemin	(%)
Randonnée pédestre	93%
Randonnée équestre	21%
Autre (essentiellement VTT, motos, quads...)	36%

* GR 11 ; GR 111 ; GR de pays du Hurepoix et inscrit en tant que grande boucle de randonnée du Pays de Limours; PR 4; PR3 ; PR 2 pour partie ; GR 655 ; GRP Ceinture verte de l'Île-de-France.

Les problèmes recensés :

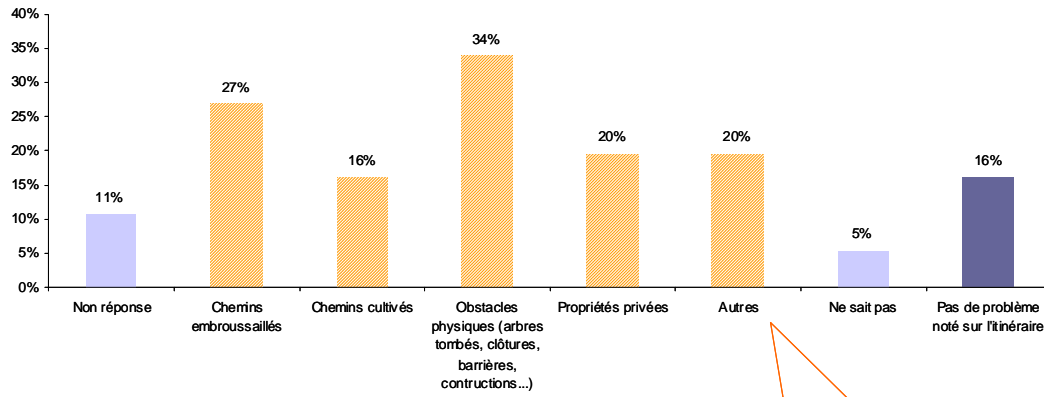
Chaque chemin a été qualifié au regard de plusieurs catégories de problèmes : qualité, discontinuité, sécurité, équipement et balisage, usages.

Graphique 1 Les problèmes de qualité



Base : chemins identifiés comme posant problème

Graphique 2 Les problèmes de discontinuité

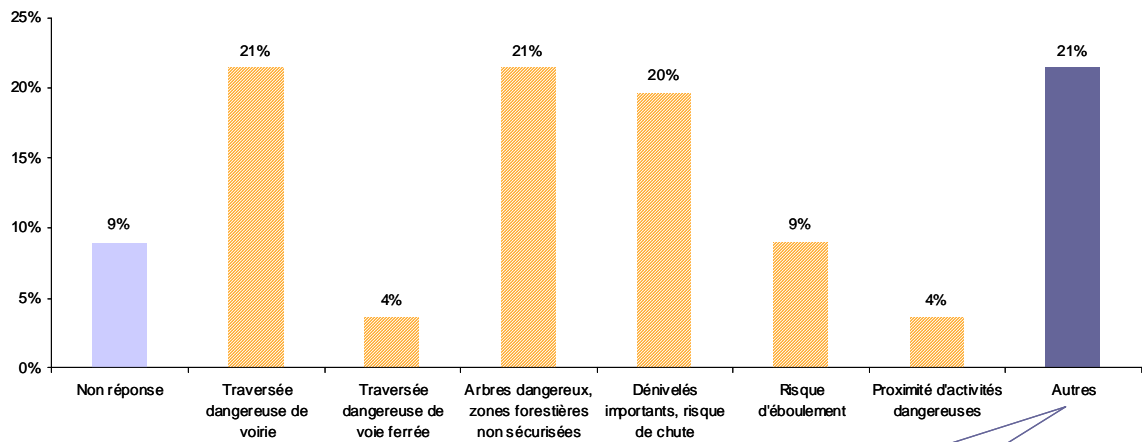


Base : chemins identifiés comme posant problème

DETAIL :

Passage sur la RD 75 ; Chemin passant sous la RD 33 ; Ornières ; Équipements détruits ; Des branchages coupés lors de la restauration de cette sente sont jetés sur les côtés ; Éboulements partiels.

Graphique 3 Les problèmes de sécurité

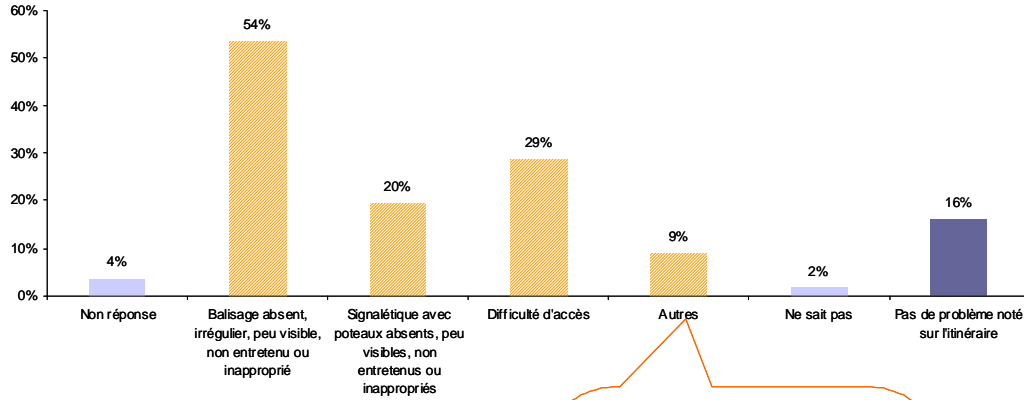


Base : chemins identifiés comme posant problème

DETAIL :

Éboulement de murs ; Chemin creusé par le passage des 2 roues (ornières) ; Étroitesse des trottoirs ; Risque de glissade ; Ornières profondes ; Ancienne décharge communale dont l'étude de réhabilitation est en cours ; Boue ; Accès pompiers inexistant.

Graphique 4 Les problèmes d'équipement ou de balisage

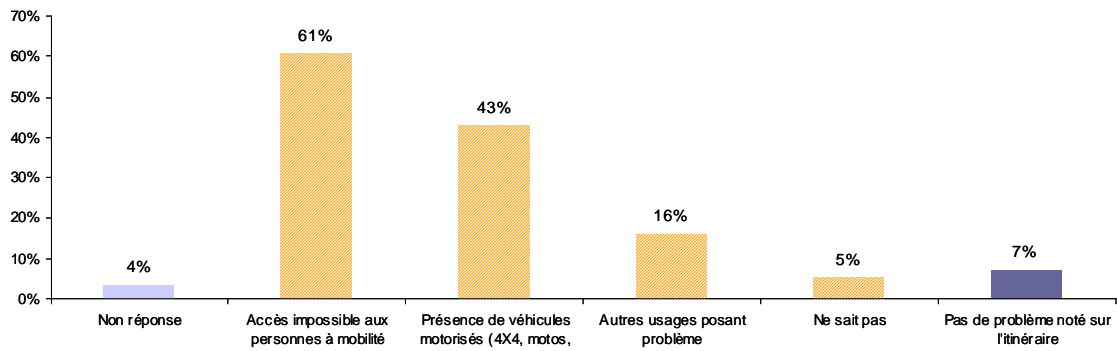


Base : chemins identifiés comme posant problème

DETAIL :

Passage d'un grillage avec un "escalier" en bois de 3/4 marches difficile d'accès et dangereux pour les personnes peu alertes (personnes âgées, enfants) ; Chemin en forte pente, en terrain glaiseux, pas d'échappatoire ; Balisage existant à remplacer et renforcer ; Vandalisme ; sente est en cours de balisage.

Graphique 5 Les problèmes d'usages



Base : chemins identifiés comme posant problème

DETAIL :

VTT ; Voie d'accès pour l'aéromodélisme, aéromodélisme ; Chasse saisonnière ; Évacuation d'eaux usées ; Absence d'aménagement et signalétique pèdibus.

Par rapport à l'ensemble des chemins recensés comme posant problème, il est possible d'établir de grands constats :

1. Une concentration de ces chemins dans la moitié nord du département.

Or, on observe un taux de réponse plus important concernant ces communes situées au nord du département. Ce constat peut soulever la question d'un éventuel lien entre ce meilleur taux de participation à l'enquête et une part plus importante de chemins posant problème.

2. Une perception partagée :

Quel que soit le statut du chemin, les **principaux** problèmes rencontrés sont liés aux usages (92% des chemins et sentiers ruraux, 86% des chemins de type GR/ GRP / PR).

Notons que l'accès impossible aux personnes à mobilité réduite apparaît comme le point essentiel relevé (même si les contraintes techniques ne permettent pas l'aménagement de tous les chemins).

3. Des difficultés exacerbées sur certains chemins :

• **Les difficultés associées aux chemins et sentiers ruraux sont essentiellement inhérentes à :**

- des problèmes d'équipement (92% des chemins et sentiers concernés) : il s'agit surtout de balisage absent, irrégulier, peu visible ;
- des problèmes de qualité (84% des chemins et sentiers concernés) : l'érosion des sols et l'entretien inadapté sont les plus cités.

• **Les difficultés associées aux chemins de type GR / GRP / PR sont de l'ordre de :**

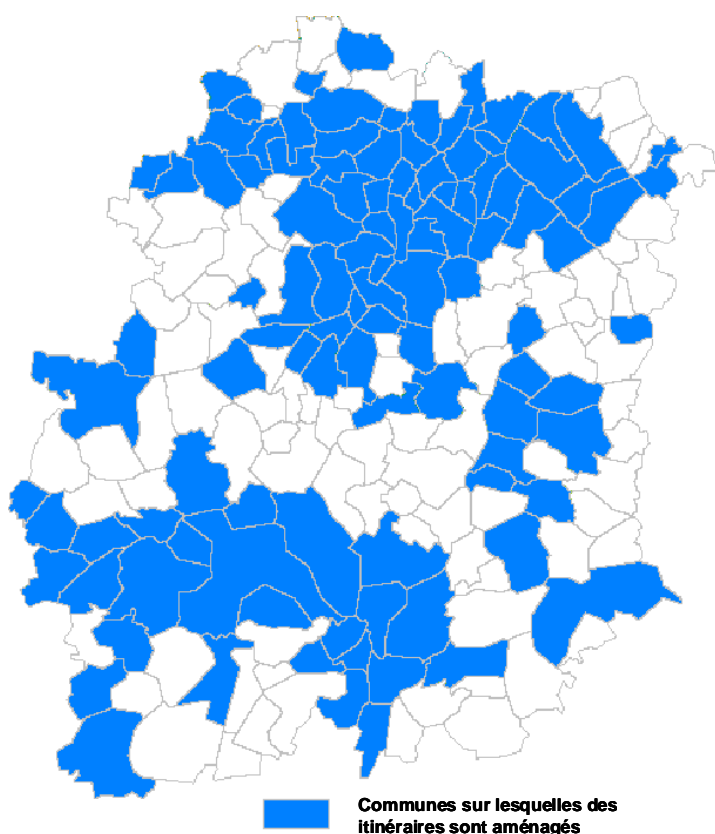
- la qualité pour 91% de ces chemins : les répondants identifient surtout une faible qualité paysagère sur certains tronçons (GR 111, GR 11, PR 4, PR 2 pour partie, GR 655, GRP Ceinture verte de l'Île-de-France / GR de pays de l'Hurepoix) ;
- 40% des problèmes de qualité sont liés à des dépôts sauvages récurrents ou à des décharges ;
- enfin, en termes d'usage, plus de 40% des chemins sont concernés par la présence de véhicules motorisés.

2. Les itinéraires de randonnée déjà aménagés

Près des trois quarts des répondants (73%) connaissent des itinéraires déjà aménagés

Il s'agit pour l'essentiel de chemins balisés et consacrés à la randonnée pédestre.

Carte 2 : Localisation des communes sur lesquelles des itinéraires sont aménagés



Liste des communes :

Angerville, Arpajon, Athis-Mons, Authon-la-Plaine, Avrainville, Ballainvilliers, Ballancourt-sur-Essonne, Baulne, Blandy, Bois-Herpin, Boissy-le-Sec, Boissy-sous-Saint-Yon, Boullay-les-Troux, Boussy-Saint-Antoine, Boutervilliers, Bouigny-sur-Essonne, Bouville, Brétigny-sur-Orge, Breuillet, Brières-les-Scellés, Bruyères-le-Châtel, Bures-sur-Yvette, Châlo-Saint-Mars, Châlou Moulineux, Champcueil, Champlan, Chatignonville, Chevannes, Chilly-Mazarin, Courson-Monteloup, Dourdan, Draveil, Echarcon, Egly, Epinay-sur-Orge, Etampes, Etiolles, Etréchy, Evry, Fleury-Mérogis, Fontenay-le-Vicomte, Gif-sur-Yvette, Gironville-sur-Essonne, Gometz-la-Ville, Gometz-le-Châtel, Grigny, Juvisy-sur-Orge, La Ferté-Alais, La Forêt-Sainte-Croix, La Norville, La Ville-du-Bois, Lardy, Le Plessis-Pâté, Les Molières, Les Ulis, Leuville-sur-Orge, Linas, Longjumeau, Longpont-sur-Orge, Marcoussis, Marolles-en-Beauce, Marolles-en-Hurepoix, Mérobert, Mespuits, Milly-la-Forêt, Montgeron, Monthéry, Morangis, Morigny-Champigny, Morsang-sur-Seine, Morsang-sur-Orge, Nozay, Ollainville, Ormoy-la-Rivière, Orsay, Palaiseau, Paray-Vieille-Poste, Plessis-Pâté, Plessis-Saint-Benoist, Puiset-le-Marais, Pussay, Quincy-sous-Sénart, Ris-Orangis, Roinvilliers, Saclas, Saint-Aubin, Saint-Chéron, Saint-Cyr-sous-Dourdan, Saint-Germain-les-Arpajon, Sainte-Geneviève-des-Bois, Saint-Escobille, Saint-Germain-lès-Arpajon, Saint-Hilaire, Saint-Michel-sur-Orge, Saint-Vrain, Saint-Yon, Saulx-les-Chartreux, Savigny-sur-Orge, Soisy-sur-Seine, Valpuseaux, Vauhallan, Verrières-le-Buisson, Videlles, Vigneux-sur-Seine, Villebon-sur-Yvette, Villejust, Villemoisson-sur-Orge, Villiers-le-Bâcle, Villiers-sur-Orge, Viry-Châtillon.

Tableau 2 *Qualification des chemins aménagés (types d'itinéraires, usages et statut)*

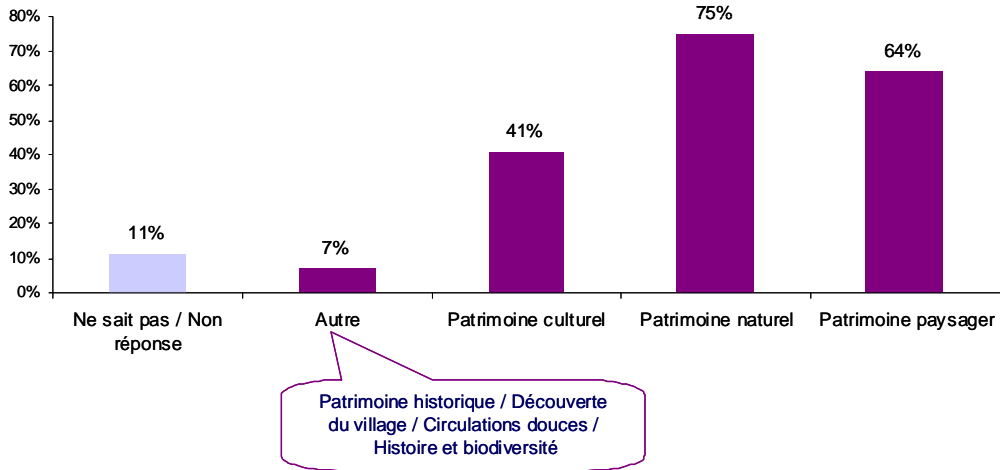
Types d'itinéraires	(%)
Balisés	86%
Équipés (bornes, panneaux, tables de lecture...)	40%
Dotés de documents de communication (plaquettes, cartes...)	44%

Usages du chemin	(%)
Randonnée pédestre	88%
Randonnée équestre	14%
Autre (cycle / VTT)	11%

Statut du chemin	(%)
Non réponse	11%
Chemin de Grande Randonnée (GR), de Grande Randonnée de Pays (GRP) ou de Petite Randonnée (PR)	64%
PDIPR, itinéraires départementaux	32%
Autre *	29%

* Circuits de randonnées de l'Arpajonnais ; Aménagement par le SIARV (syndicat d'assainissement) ; Itinéraires de la Communauté de Communes ; Sentes et Chemins ruraux communaux ; Liaison douce communale ; Sentiers le long des rigoles du plateau de Saclay.

Graphique 6 Les itinéraires aménagés : thématiques des itinéraires



Base : ensemble des itinéraires aménagés identifiés

Tableau 3 Structures ayant réalisé ces itinéraires

Structures	(%)
Département	38%
Commune	30%
Intercommunalité	23%
Association	23%
Syndicat	19%
Autre	7%
Ne sait pas	18%

Tableau 4 Entretien de ces itinéraires

Structures	(%)
Commune + Autre (Syndicat d'assainissement ; Associations ; FFRP ; Département)	14%
Commune(s)	11%
FFRP	10%
Intercommunalité	10%
Associations	8%
Département	8%
Syndicat	4%
Ne sait pas	37%

Les itinéraires aménagés : les points clés

1. Une répartition des itinéraires aménagés sur l'ensemble du département.

On relève toutefois une prépondérance de ces itinéraires dans le nord du département et dans le secteur d'Étampes.

2. Moins d'un tiers de ces itinéraires sont inscrits au PDIPR

Les itinéraires inscrits au PDIPR ont essentiellement été évoqués au cours de cette enquête par des intercommunalités, des associations, des offices de tourisme, le Parc Naturel Régional du Gâtinais Français...

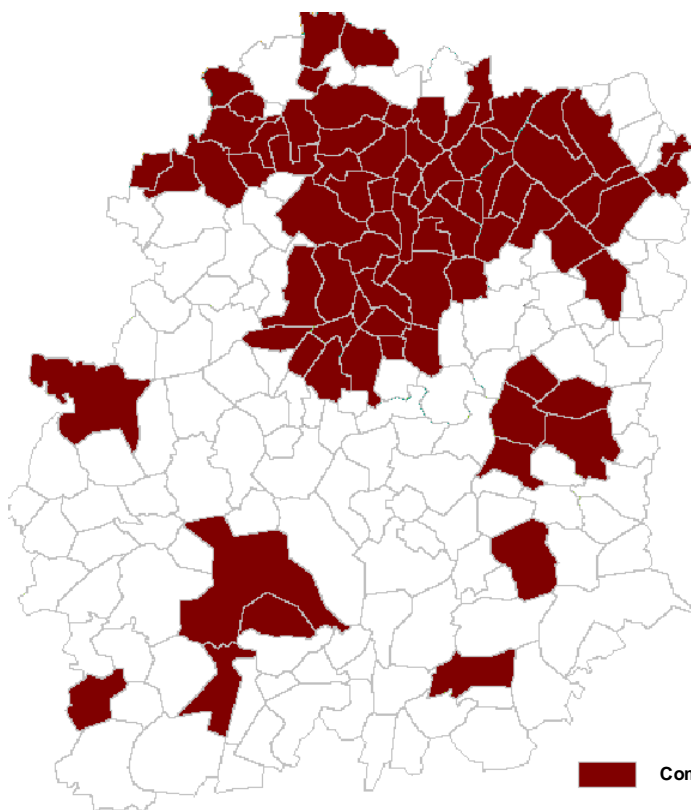
Seulement 8 communes ont cité des itinéraires inscrits au PDIPR, ce qui tendrait à démontrer une méconnaissance du dispositif par ces collectivités...

3. Focus sur les itinéraires inscrits au PDIPR cités dans l'étude :

- Des itinéraires essentiellement réalisés par le Département (48%), un Syndicat (26%), voire une Intercommunalité (22%).
- 87% sont balisés, 48% équipés (bornes, panneaux, tables de lecture...) et 52% dotés de documents de communication.
- Si 96% concernent de la randonnée pédestre, 22% sont également ouverts à la randonnée équestre.
- Enfin, selon les répondants, le Département intervient dans l'entretien de 9% des chemins.

3. Recensement des projets émergents

Carte 3 - Localisation des communes sur lesquelles des projets sont en cours



Liste des communes concernées :

Arpajon, Athis-Mons, Avrainville, Ballainvilliers, Ballancourt, Baulne, Bièvres, Boissy-sous-Saint-Yon, Boullay-les-Troux, Bures-sur-Yvette, Boussy-Saint-Antoine, Boutigny-sur-Essonne, Brétigny-sur-Orge, Breuillet, Bruyères-le-Châtel, Champcueil, Champlan, Chevannes, Chilly-Mazarin, Corbeil-Essonnes, Dourdan, Draveil, Egly, Épinay-sur-Orge, Etampes, Etiolles, Evry, Fleury-Mérogis, Fontenay-le-Vicomte, Gif-sur-Yvette, Gironville-sur-Essonne, Gometz-la-Ville, Gometz-le-Châtel, Grigny, Guibeville, Juvisy-sur-Orge, La Norville, La Ville-du-Bois, Le Plessis-Pâté, Les Molières, Les Ulis, Leuville-sur-Orge, Linas, Longjumeau, Longpont-sur-Orge, Marcoussis, Marolles-en-Hurepoix, Montgeron, Montlhéry, Morangis, Morsang-sur-Orge, Nozay, Ollainville, Ormoy-la-Rivière, Orsay, Palaiseau, Paray-Vieille-poste, Plessis-Pâté, Pussay, Quincy-Sous-Sénart, Ris-Orangis, Saclas, Saint-Aubin, Saint-Michel-sur-Orge, Saint-Yon, Saulx-les-Chartreux, Savigny-sur-Orge, Saint-Germain-les-Arpajon, Sainte-Geneviève-des-Bois, Soisy-sur-Seine, Vauhallan, Verrières-le-Buisson, Vigneux-sur-Seine, Villebon-sur-Yvette, Villejust, Villemoisson-sur-Orge, Villiers-le-Bâcle, Villiers-sur-Orge, Viry-Chatillon

(dont communes du SIVOA, Le Triangle Vert des Villes Maraîchères du Hurepoix, SIVSO, SIAHVY)

■ Communes sur lesquelles des projets sont identifiés

Graphique 7 Part de structures ayant le projet de développer de nouveaux itinéraires de randonnée

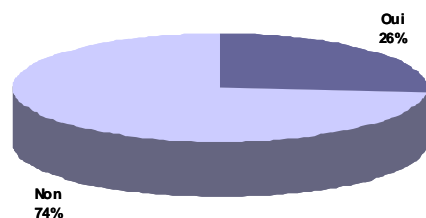


Usages du chemin	(%)
Randonnée pédestre	92%
Randonnée équestre	31%
Autre	15%

Base : Structures ayant au moins un projet de développement

Graphique 8 Projets en émergence sur le territoire identifiés par les répondants

Une vingtaine d'autres projets en émergence sur le territoire identifiés par 26% des répondants



Des projets portés :

- À 41% par les communes,
- À 32% par les intercommunalités,
- À 36% par le Département.

Base : Échantillon de répondants

Tableau 5 Thématiques des projets en émergence identifiés

Thématiques des projets	(%)
Patrimoine culturel	23%
Patrimoine naturel	59%
Patrimoine paysager	64%
Autre (circulation douce...)	23%
Ne sait pas	18%

Base : Projets identifiés

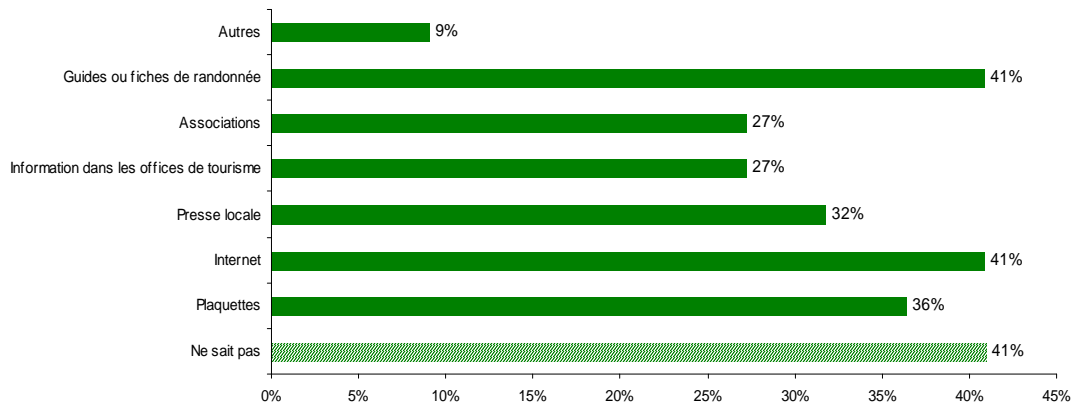
Les projets en émergence : les points clés

1. **Une part importante de nouveaux projets portés par des communes et intercommunalités, mais également par le Département.**

On relève un nombre de projets important émergeant au nord du département.

2. **Des projets qui restent ancrés dans le patrimoine naturel et paysager.**

3. **Une promotion qui s'appuiera sur une approche multicanaux :**



ANNEXE 1 – Recensement des chemins et sentiers posant problème

Ce recensement reprend les descriptions faites par les répondants au questionnaire.

Angerville

La vallée Berthier - Gros buisson du chemin de Chartres GR 111

Bièvres

GR11 au départ de la Porte Jaune, traversée du Bois du Loup Pendu

Boissy-le-Sec

CR29 entre Boissy et la limite commune de Villeconin

Boullay les Troux

Sente rurale de la Butte, rue de la Butte (Bois de Saint Jean), sente du cimetière

Boussy-Saint-Antoine

- de la Place Jules Ferry au Bois des Antonins pour un accès PMR
- Du rond-point de la piscine à l'Yerres

Breuillet

- Voie communale n°1 de la Folleville au Colombier traversant le Bois de la Boissière et reliant la route de la Folleville au Hameau de la Boissière
- Sente de la Boissière / Entre la rue de la Follerille et la rue du bois Vêti / Bois de la Boissière

Breux-Jouy et St-Sulpice-de-Favière

lieu-dit "La Croix Blanche", passage de la rivière "La Boëlle"
GPS E 31:438668 , N 31:5377101,

Champcueil

Chemin entretien Aqueduc de la Vanne ; partie en pente entre la plaine des Challos (au Nord) et le plateau de La Padôle, entre La Padôle et Champcueil

Champcueil, limite de Mondeville

PR allant de Beauvais à La Padole, sous lieu-dit "les Haches"

Chevannes

- chemin rural n°10 à améliorer et le chemin n°9 à sécuriser pour la traversée vers la commune de Champcueil (RD 75 allant de Chevannes à Nainville-les-Roches)
- chemin côtier à l'aqueduc de la Vanne - sens Hôpital Clemenceau à Chevannes village

Courson-Monteloup

PR le long de la Charmoise entre le lieu dit La Charmoise et Arpenty.

Courson-Monteloup et Saint-Maurice-Montcouronne

Chemins classés au PDIPR en 2009

Chemins contournant le golf de Courson et par leur prolongement permettraient de joindre le Château du Marais loin de toutes voies de circulation

Chemin rural dit de la prairie de Vaurenous (segment n°19) et chemin rural dit de la Prédécelle (segment n°20)

Dourdan et les Granges le Roi

Circuit de l'Ouye. De Dourdan à l'abbaye de l'Ouye.

Dourdan

Circuit des Fontaines Bouillantes

Draveil

Il s'agit de la proposition de passage de l'itinéraire de liaison douce St-Eutrope/ Bois Chardon. Le projet actuel en rive droite de Seine aurait pour ambition de traverser les rues du quartier de Champrosay afin de rejoindre la forêt de Sénart. Nous souhaiterions qu'il longe la Seine dans le cadre des aménagements prévus au titre de la Charte initiée par l'AUDES

Fontenay le Vicomte

- Chemin des marais

- Accès aux ENS par la rue de la Salle à hauteur du n°13

Etréchy (Forêt régionale du Roussay)

Lieu dit Bois Ferrand, de la côte à la ferme du Roussay. A été clôturé par les propriétaires. Il s'en est tracé un autre mais il n'y a plus l'accès pompiers.

Gif-sur-Yvette- Saint-Aubin

Le long de la côte de Belle Image

Gometz-le-Chatel

Segment n°11 : sente n°16 dite de Saint Clair à Gri very

Segment n°26 (sente sans nom)

Sente reliant la route de Chartres (N120) au CR n°4 (voie rouge)

sente n°20 dite du Pré des Vallées

Sente n°19 dite du Bois des grès

Grigny

Sentier rural reliant la rue du 8 mai 1945 à la ruelle de l'église.

Lardy

Chemin rural n°26 dit du Rocher de la Bruyère (sud chemin du Long boyau). Ancienne décharge, carrière de grès.

Les Molières

- chemin des Valentins à Armenon : les Cocquetières, le clos l'Amaury, les Carrières

- l'Étang, la Mare au Curé, le Clos d'Aulnay, le Moulin à vent CR n°8 le Chemin vert

- Nérault, chemin du Plan de Quincampoix

- chemin de la Vallée, chemin de Molières à Chevreuse

- chemin de Chevreuse à Briis-sous-Forges CR n°5

- chemin des meulières à Courcelles

- CR n°2 des Molières à Ragonant

- chemin de Solligny à Chevreuse à Mauregard et Beaudreville

- CR n°12 de Chevreuse à Limours (Le clos d'Aulnay, les Longs Réages, Bel Ebat, les 4 chemins, le moulin à vent)

- CR n°14 de Cernay aux Molières

- sente rurale n°1 dite des deux Ponts de Moulecrotte

- sente rurale n°16 dite de la Butte

Les Molières – Pecqueuse - Limours

CR n°11 de Pecqueuse aux Molières, Nervilliers, les Quatre chemins, les Courts réages, Bel Ebat, Crache, la Plaine du Fay

Linat – Marcoussis – Bruyères-le-Châtel

GR111 ;

Bois du Fay ; GPS 443000 à 44400 / 5386500 et

La Roche Turpin ; GPS 440500 à 441500 / 5384000 à 5387000

Lisses

chemin rural n°1 de Vert-le-Grand à Lisses par Braz eux

Milly-la-Foret

GR11 au nord de la commune chemin dit "de Milly à Melun"

Montgeron

chemin reliant le chemin de la Prairie à la promenade de l'Yerres, en traversant la prairie (propriété privée, centre équestre)

Palaiseau

GR 655 Saint Jacques de Compostelle au sud de Polytechnique

Pussay

chemin de ronde, CR 43 à 47, 11 et 50, 40, 18 à 20

Saclay et Orsay

De Vauhalla à Orsay, traversée de la plaine de la Martinière et descente dans la vallée de Chevreuse (Yvette). Chemin répertorié dans "L'état de reconnaissance des chemins ruraux de la commune de Vauhalla - 3 juin 1891"

Saint-Sulpice-de-Favières

GR1 tronçon entre Boissy-sous-Saint-Yon (91790) et Saint-Sulpice-de-Favières

GPS E 31:440224, N 31:5376811

Saint-Vrain

chemin rural n°30 dit "des prés de Brateau"

sentier suivant le cours de l'ancienne Juine entre Brateau et le moulin de la Brière

Soisy sur Ecole

GR du Tertre Blanc

Vauhalla

Piste cyclable le long de la rigole de Favreuse à la limite de Bièvres GR n°5, plateau de Saclay, Plaine de Favreuse

Villemoisson-sur-Orge

Promenade du bord de l'Orge

Ballainvilliers – Boullay-les-Troux – Bures-sur-Yvette – Champlan - Epinay-sur-Orge - Gif-sur-Yvette – Gometz-le-Châtel – La-Ville-du-Bois – Les Molières – Longjumeau – Orsay – Palaiseau– Saint-Aubin – Saulx-les-Chartreux – Savigny-sur-Orge – Villebon-sur-Yvette – Villiers-le-Bâcle

GR 655 / GR 11 / GRP Ceinture verte de l'Île-de-France / GR de pays de l'Hurepoix

Sur les communes du bassin versant de l'Orge aval

Promenade de l'Orge d'Athis-Mons à Arpajon et de la Sallemouille, de l'Orge à l'A10

ANNEXE 2 – Recensement des itinéraires de randonnée pédestre et équestre déjà aménagés

Liste des réponses effectuées :

(Le répondant apparaît en italique. L'identification du répondant reprend l'exacte terminologie utilisée par la personne ayant rempli le questionnaire).

- *Mairie de Fontenay-le-Vicomte* : ENS
- *CDRP91* : Sur tout le territoire de l'Essonne
- *Mairie d'Avrainville* : communes, plaines, forêts
- *Réserve naturelle nationale des sites géologiques de l'Essonne/ENE* : Auvers-Saint-Georges, Villeneuve-sur-Auvers
- *Parc naturel régional du Gâtinais Français* : Boucles équestres entre Juine et Essonne (Nord-Ouest du Parc).
- *Sentier d'interprétation Agricole* : Milly-la-Forêt/ Oncy-sur-Ecole
- *projets de boucles à vélo en cours* : Vallée de l'Essonne, le long du RER D et vallée de l'Ecole
- *Mairie de Milly-la-Forêt* : Commune, plateau, forêt (l'ensemble du territoire communal de Milly-la-forêt)
- *Commune de Morsang-sur-Seine* : Commune, forêt
- *SYB* : Rigoles du plateau de Saclay
- *Club FFCT* : Boissy-sous-Saint-Yon - Cheptainville - vallée de la Renarde.
- *Les Histoires au Fil... de La Ferté-Alais* : La Ferté-Alais, Baulne, Mondeville, Champcueil, etc.
- *Communauté d'Agglomération Sénart-Val de Seine* : Forêt de Sénart, berges de Seine, vallée de l'Yerres.
- *Mairie de Montgeron* : Fond de vallée.
- *Commune de Gironville-sur-Essonne* : Commune, plateau, vallée
- *Mairie de Fontenay-le-Vicomte* : Commune de Fontenay-le-Vicomte
- *Commune de Saint-Cyr-sous-Dourdan* : GR 11 itinéraire départemental
- *Mairie d'Ormoy-la-Rivière* : Commune, vallée de la Juine, bois, plateau céréalier.
- *Promenades Autour du Temps libre* : Sur l'ensemble du département.
- *Répondant non identifié* : forêt.
- *Collectivité de Linas* : espaces naturels et bois.
- *Office de tourisme de Montgeron* : Vallée de l'Yerres.
- *Mairie de Soisy-sur-Seine* : commune de Soisy-sur-Seine.
- *Ville de Grigny* : aqueduc des eaux de la Vanne et du Loing.
- *Service du tourisme de la Communauté de Communes de l'Etampois Sud-Essonne* : communes, vallées, plateaux et forêts.
- *Mairie d'Ollainville* : Vallée de l'Orge et de la Rémarde et plateau.
- *Mairie de Breuillet* : Forêts, plateaux, vallées.
- *Office de tourisme de Verrières-le-Buisson* : Verrières-le-Buisson.
- *ADN les Molières* : Les Molières
- *Mairie d'Étiolles* : ENS des bords de Seine à Étiolles reliant la forêt de Sénart.
- *Association située à Boissy-sous-Saint-Yon* : Saint-Chéron – Saint-Sulpice-de-Favières – Souzy-la-Briche.
- *Office de tourisme de Dourdan* : Patrimoine; vallées, plateaux, forêt, étangs, cours d'eau.
- *Mairie de Boullay-les-Troux* : Les 14 communes de la Communauté de Communes du Pays de Limours.
- *Ville de Sainte-Geneviève-des-Bois* : vallée de l'Orge, patrimoine urbain.
- *Commission Sentiers CDRP91* : Entre vallées et plateaux (plaquette).
- *Ferme du Bel Air* : Commune.
- *Ville d'Evry* : Ville d'Evry (bords de Seine, quartier Evry village).
- *CAUE de l'Essonne* : Plateau de Vert-le-Grand.
- *Répondant non identifié* : dans toute l'Essonne.

- *Foyer Rural Champcueil, section Randonnée* : Territoire de la commune de Champcueil.
- *Mairie de Quincy-sous-Sénart* : Vallée de l'Yerres.
- *Commune de Videlles* : Videlles, Mondeville, Champcueil / Soisy / Dannemois / Moigny.
- *Mairie de Gif-sur-Yvette* : Concerne tout le territoire communal.
- *Syndicat d'Initiative de Saint-Chéron* : Sur la commune pour ce qui concerne les randonnées de découverte de la ville. Les GR 1; 11 et 111 passant à Saint-Chéron, dans le village et les forêts avoisinantes.
- *SIVOA* : vallée de l'Orge.
- *Association de Soisy-sur-Seine* : Forêt de Sénart et Bords de Seine.
- *Répondant non identifié* : Commune, vallée, plateau, forêt.
- *Le Triangle Vert des Villes Maraîchères du Hurepoix* : commune de Marcoussis (vallée, plateau, forêt), commune de Villebon-sur-Yvette (plaine agricole), commune de Nozay (plateau, vallée).
- *Association Rando Plus Loisirs* : Ile-de-France.
- *Ville de Lardy* : territoire de l'Arpajonnais, commune de Lardy.
- *SIVSO* : Forêts, vallées, communes...
- *Mairie de Boussy-Saint-Antoine* : Vallée de l'Yerres et Forêt de Sénart.
- *Mairie de Saint-Yon* : Commune de Saint-Yon.
- *Mairie de Saint-Vrain* : forêt, commune, vallée.
- *CA Les Lacs de L'Essonne* : aqueduc de la Vanne et du Loing.
- *SIAHVY* : Toutes les communes citées et appartenant au SIAHVY.
- *Association Confrérie Saint Vincent d'Etréchy* : Forêt de Roussay, Etréchy.
- *Mairie de Boutigny-sur-Essonne* : Plateaux et forêts.
- *Syndicat d'Initiative de Vauhallan* : Vallée de la Bièvre, plateau de Saclay, Vallée de l'Yvette (Chevreuse).
- *CPM Val de Juine / LPO Etampes* : Breuillet 91650 Chemin du Bois Marie.
- *Mairie de Ballancourt* : Ballancourt.
- *Mairie d'Angerville* : GR 111.
- *Mairie de Pussay* : 1. Un chemin de ronde fait le tour du village et se raccorde aux chemins itinéraires de promenade (non balisés). 2. Un chemin non balisé prend son départ à Etampes, passe par Pussay pour se rendre à Blois (chemin antique historique). 3. Un autre traverse la commune GR11 (balisé).
- *Mairie de Saclas* : Vallée de la Juine : Saclas - Guillerval – Monnerville.

Liste des communes concernées :

Angerville	Les Ulis	Verrières-le-Buisson
Arpajon	Leuville-sur-Orge	Videlles
Athis-Mons	Linas	Vigneux-sur-Seine
Authon-la-Plaine	Longjumeau	Villebon-sur-Yvette
Avrainville	Longpont-sur-Orge	Villejust
Ballainvilliers	Marcoussis	Villemoisson-sur-Orge
Ballancourt	Marolles-en-Beauce	Villiers-le-Bâcle
Baulne	Marolles-en-Hurepoix	Villiers-sur-Orge
Blandy	Mérobert	
Bois-Herpin	Mespuits	
Boissy-le-Sec	Milly-la-Forêt	
Boissy-sous-Saint-Yon,	Montgeron	
Boullay-les-Troux	Montlhéry	
Boussy-Saint-Antoine	Morangis	
Boutervilliers	Morigny-Champigny	
Boutigny-sur-Essonne	Morsang-sur-Seine	
Bouville	Morsang-sur-Orge	
Brétigny-sur-Orge	Nozay	
Breuillet	Ollainville	
Brières-les-Scellés	Ormoy-la-Rivière	
Bruyères-le-Châtel	Orsay	
Bures-sur-Yvette	Palaiseau	
Châlo-Saint-Mars	Paray-Vieille-Poste	
Châlou-Moulineux	Plessis-Pâté	
Champcueil	Plessis-Saint-Benoist	
Champlan	Puiselet-le-Marais	
Chatignonville	Pussay	
Chevannes	Quincy-sous-Sénart	
Chilly-Mazarin	Ris-Orangis	
Courson-Monteloup	Roinvilliers	
Dourdan	Saclas	
Draveil	Saint-Aubin	
Echarcon	Saint-Germain-les-	
Egry	Arpajon	
Epinay-sur-Orge	Etréchy	
Etampes	Sainte-Geneviève-	
Etiolles	des-Bois	
Evry	Saint-Escobille	
Fleury-Mérogis	Saint-Germain-lès-	
Fontenay-le-Vicomte	Arpajon	
Gif-sur-Yvette	Saint-Hilaire	
Gironville-sur-Essonne	Saint-Michel-sur-	
Gometz-la-Ville	Orge	
Gometz-le-Châtel	Saint-Vrain	
Grigny	Saint-Yon	
Juvisy-sur-Orge	Saulx-les-Chartreux	
La Ferté-Alais	Savigny-sur-Orge	
La Forêt-Sainte-Croix	Soisy-sur-Seine	
La Norville	Saint-Cyr-sous-	
La Ville-du-Bois	Dourdan	
Lardy	Saint-Chéron	
Le Plessis-Pâté	Valpuiseaux	
Les Molières	Vauhalla	

ANNEXE 3 – Recensement des projets de nouveaux itinéraires de randonnée portés par les structures répondantes

Communes concernées :

Arpajon,	Fleury-Mérogis,	Orsay,
Athis-Mons,	Fontenay-le-Vicomte,	Palaiseau,
Avrainville,	Gif-sur-Yvette,	Paray-Vecille-Poste,
Ballainvilliers,	Gironville-sur-Essonnes,	Plessis-Pâté,
Ballancourt-sur-Essonnes,	Gometz-la-Ville,	Pussay,
Baulne,	Gometz-le-Châtel,	Quincy-sous-Sénart,
Bièvres,	Grigny,	Ris-Orangis,
Boissy-sous-Saint-Yon,	Guiberville,	Saclas,
Boullay-les-Troux,	Juvisy-sur-Orge,	Saint-Aubin,
Bures-sur-Yvette,	La Norville,	Saint-Michel-sur-Orge,
Boussy-Saint-Antoine,	La-Ville-du-Bois,	Saint-Yon,
Boutigny-sur-Essonnes,	Le Plessis-Pâté,	Saulx-les-Chartreux,
Brétigny-sur-Orge,	Les Molières,	Savigny-sur-Orge,
Breuillet,	Les Ulis,	Saint-Germain-les-Arpajon,
Bruyères-le-Châtel,	Leuville-sur-Orge,	Sainte-Geneviève-des-Bois,
Champcueil,	Linass,	Soisy-sur-Seine,
Champlan,	Longjumeau,	Vauhallan,
Chevannes,	Longpont-sur-Orge,	Verrières-le-Buisson,
Chilly-Mazarin,	Marcoussis,	Vigneux-sur-Seine,
Corbeil-Essonnes,	Marolles-en-Hurepoix,	Villebon-sur-Yvette,
Dourdan,	Montgeron,	Villejust,
Draveil,	Montlhéry,	Villemoisson-sur-Orge,
Egry,	Morangis,	Villiers-le-Bâcle,
Épinay-sur-Orge,	Morsang-sur-Orge,	Villiers-sur-Orge,
Etampes,	Nozay,	Viry-Chatillon
Etiolles,	Ollainville,	
Evry,	Ormoys-la-Rivière,	

(Concernant les réponses faites par le SIVOA, Le Triangle Vert des Villes Maraîchères du Hurepoix, le SIVSO, le SIAHVY, les communes ont été listées).

Liste des projets recensés par structure :

(Un numéro par questionnaire rempli)

Remarque : sur la base des structures ayant déclaré porter un nouveau projet, seules 13 ont détaillé ce projet.

- n° 12 : club FFCT ; Boissy-sous-Saint-Yon : création de parcours VTT dans le cadre associatif
- n° 15 : Communauté d'Agglomération Sénart-Val de Seine ; Draveil : dans le cadre de la Charte de Seine initiée par l'AUDESO
- n° 33 : Mairie de Breuillet : poursuite du travail du Chantier nature d'insertion au delà de la première année de travail
- n° 43 : Office de tourisme de Dourdan : plutôt améliorer l'existant et le formaliser
- n° 56 : Mairie de Quincy-sous-Sénart : Forêt de Sénart
- n° 60 : mairie Gif-sur-Yvette : Itinéraire de fond de vallée (quartier de Jaumeron, à Gif)
- n° 71 : Alliance Terre et Environnement, Breuillet : randonnée découverte de la biodiversité locale, découverte des jardins et aménagements paysagers locaux
- n° 79 : Mairie de Boussy-Saint-Antoine : Le Besly

n°87 : SIAHVY, Villebon-sur-Yvette : au niveau d'affluents (Rouillon, etc.)

n°90 : Syndicat d'initiative de Vauhallan : Créer des voies vertes le long des rigoles du plateau de Saclay avec l'association ADER mais nécessité d'implication du SYB et de la CAPS et du CG.

n° 93 : Office de tourisme de Seine-Essonne, Corbeil-Essonne : Randonnées pédestres en Seine-Essonne "Parcours urbains, Parcours malins"

n°95 : Mairie de Ballancourt : Un sentier dit "du Père La Musique"

n°101 : Mairie de Saclas : Projet de réouverture de certains chemins ruraux.


ANNEXE 4 – Recensement des autres projets identifiés sur le territoire

Structure répondante	Projet (secteur géographique)	Réalisation	Promotion
CDRP91 - Etiolles	Vallée de l'Yvette, plateau de Saclay, vallée de l'Orge et vallée de l'Yerres	Département - Commune - Association	Plaquettes - Internet - Associations - Guides ou fiches de randonnée : la plupart des chemins de randonnées seront décrits et diffusés sur des fiches de rando ou des guides ou des topoguides de randonnée.
Communauté d'Agglomération Sénart-Val de Seine-Draveil	Eurovéloroute, schéma de desserte interne de la forêt de Sénart (ONF) : berges de Seine, forêt de Sénart	Département - Intercommunalité - Commune - Syndicat (liste des maîtres d'ouvrage dans le cadre du protocole d'actions 2010-2015 de la charte de Seine)	Plaquettes - Internet - Presse locale - Information dans les offices de tourisme - Associations - Guides ou fiches de randonnée.
Commune de Gironville sur Essonne	Long de la rivière Essonne	NR	NR
Commune de Fontenay le Vicomte	Chemin de randonnée entre Montauger et Fontenay-le-Vicomte	Département	NR
Commune de Soisy sur Seine	Centre et cœur de ville - avec aménagement du parc de l'Adapt	Intercommunalité - Commune	Internet - Presse locale
Service du tourisme de la Communauté de communes de l'Etampois Sud Essonne	Châlo-Saint-Mars, Ormoy-la-Rivière, Authon-la-Plaine, Chatignonville, Mérobert, Plessis-Saint-Benoist et Saint-Escobille : communes et vallée	Communes - Association	Information dans les offices de tourisme - Guides ou fiches de randonnée
Commune de Breuillet	Forêts, plateaux, vallées	Commune - Association Une continuité sur plusieurs mois du travail du Chantier nature d'insertion de l'Association "Les Potagers du Télégraphe".	Plaquettes Internet Presse locale Associations + Réalisation d'aires d'accueil pédagogique le long de ces itinéraires afin de sensibiliser à la nature et de faire connaître la faune et flore locales aux randonneurs.
Commune de Breuillet	Relier les hameaux entre eux, relier le centre de loisirs à d'autres centres d'activités.	Intercommunalité - Commune	Plaquettes - Internet - Presse locale - Associations - Guides ou fiches de randonnée.
Office de tourisme de Dourdan	Commune	Commune	Plaquettes - Internet - Information dans les offices de tourisme - Guides ou fiches de randonnée

Structure répondante	Projet (secteur géographique)	Réalisation	Promotion
Commune de Boullay-les-Troux	Commune	Commune	Presse locale
Commune de Châlou-Moulineux	Etang de Moulineux Vallées	Département	NR
Commune de Bièvres	Schéma directeur des circulations douces de Versailles Grand Parc; remise en état/création de sentiers dans le Bois du Chat Noir. Ce réseau de circulations douces vise à offrir aux familles des communes de VGP des itinéraires de promenade dans chaque commune, entre les communes et vers le Château de Versailles.	Commune Proposition d'itinéraires par un groupe de travail (marcheurs et habitants connaissant bien les lieux). Les bois étant privés, l'autorisation d'y ouvrir des itinéraires accessibles au public est un préalable. Ce projet nécessite l'intervention des services techniques et de l'urbanisme.	Plaquettes - Internet - Information dans les offices de tourisme - Associations - Guides ou fiches de randonnée
Commune d'Egley	NR	NR	Guides ou fiches de randonnée
SIVOA	Promenade le long du ru de Fleury à St Michel s/O, le long du Mort Ru de Nozay à Sainte-Geneviève-des-Bois	SIVOA	Plaquettes - Internet - Presse locale - Information dans les offices de tourisme - Associations - Guides ou fiches de randonnée
SIVSO	Balisage d'un "parcours" équestre dans la zone des "Fontaines bouillantes" (ou "du Grillon") à Dourdan Forêt de Dourdan	Département, CDTE 91	NR
Commune de Cheptainville	Voir la Communauté de Communes de l'Arpajonnais (CCA)		
C.A. Les lacs de l'Essonne	Des projets vont très certainement émerger en matière de circulations douces, et par conséquent de randonnée avec le schéma des circulations douces dès qu'il sera réalisé en 2012 Territoire de Viry-Châtillon et de Grigny	Intercommunalité Les lacs de l'Essonne + projet AUDES0 sur les bords de Seine	NR
Association de protection de l'environnement de Saint Aubin	NR	Département Intercommunalité	NR

Structure répondante	Projet (secteur géographique)	Réalisation	Promotion
Commune de Villemoisson s/Orge	Aménagement de pistes cyclables structurantes sur le territoire communal	Intercommunalité	NR
Syndicat d'initiative de Vauhallan	CAPS : schéma de circulation douce Vallée de l'Yvette, plateau de Saclay, vallée de la Bièvre Déplacements utilitaires	Département Intercommunalité Syndicat (SYB)	Sentiers de découverte touristiques : la promotion pourrait être assurée par le CDT
CPM Val de Juine / LPO Etampes	Réhabilitation de plusieurs sentes	NR	NR
Commune de Gometz-le-Châtel	La coulée verte gérée par le Sicovy (syndicat intercommunal pour l'aménagement de la coulée verte de l'Yvette) Communes des Ulis, Bures et Gometz-le-Châtel : liaison des 3 communes	SICOVY	Panneaux signalétiques
Commune de Pussay	Itinéraire Pussay - Angerville par la D838 Plateau Passage non loin des éoliennes	Département	Plaquettes - Internet - Presse locale - Information dans les Offices de tourisme - Guides ou fiches de randonnée

ANNEXE 5 – Questionnaire



Enquête sur le réseau des itinéraires de promenade et de randonnée pédestre et équestre en Essonne

Dans le cadre de la révision de sa politique des Espaces Naturels Sensibles (ENS) et de son Plan Départemental des Itinéraires de Promenade et de Randonnée (PDIPR), le Conseil général a souhaité lancer une enquête sur l'état du réseau de chemins et sentiers en Essonne.

Ce questionnaire s'adresse à l'ensemble des acteurs locaux (communes, intercommunalités, offices de tourisme, associations, gîtes ruraux, chambres d'hôtes, campings, centres équestres...) concernés par la préservation et la mise en valeur des itinéraires de promenade et de randonnée.

Il permettra de dresser un état des lieux des potentialités du territoire en matière de randonnée, d'établir un panorama de l'offre existante et des projets émergents, mais aussi d'élaborer un programme d'actions visant à améliorer les conditions de pratique de la randonnée en Essonne.

1) Vos coordonnées :

Nom, prénom

.....

Fonction

.....

Structure

.....

Adresse

.....

Téléphone **Courriel**

2) ETAT DES LIEUX concernant le réseau de promenade et de randonnée existant

Cette partie du questionnaire a pour objectif d'établir un état des lieux du réseau des chemins utilisés pour la randonnée pédestre et équestre en Essonne. Si vous connaissez un chemin ou sentier posant problème, sur lequel les conditions de randonnée et de promenade pourraient être améliorées et pour lequel vous souhaitez faire des propositions, merci de compléter les rubriques suivantes (**remplir un questionnaire par chemin**)

Sur quelle(s) commune(s) est situé le chemin ? Préciser le nom de la commune et le code postal

.....

Pouvez vous préciser la localisation de ce chemin (lieu-dit, nom et n° du chemin rural, nom de l'itinéraire, adresse, nom de l'espace traversé et/ou coordonnées GPS...)?

.....
.....
.....
.....
.....

Pouvez vous préciser le statut du chemin * ?

- chemin ou sentier rural
- chemin de Grande Randonnée (GR), de Grande Randonnée de Pays (GRP) ou de Petite Randonnée (PR)
Précisez si possible (nom, numéro).....
- chemin de halage ou de contre-halage
- Autre, précisez.....
- Ne sait pas

Quels sont les usages sur ce chemin ?

- Randonnée pédestre
- Randonnée équestre
- Autre, précisez.....

Quels sont les éventuels problèmes de qualité rencontrés sur cet itinéraire* ?

- Dépôts sauvages récurrents
- Décharge officielle
- Décharge sauvage
- Faible qualité paysagère de certains tronçons : précisez lesquels :
- Erosion des sols
- Entretien inadapté (emprises, bas-côtés, abords...), ornières, absence d'entretien : précisez:
- Aménagement inadapté, précisez (chemin trop étroit, croisement de plusieurs activités, etc...) :
- Autres
(précisez).....
- Ne sait pas
- Pas de problème noté sur l'itinéraire

Quels sont les éventuels problèmes de discontinuités rencontrés sur cet itinéraire *?

- Chemins embroussaillés
- Chemins cultivés
- Obstacles physiques (arbres tombés, clôtures, barrières, constructions...)

- Propriétés privées
- Autres
(précisez).....
- Ne sait pas
- Pas de problème noté sur l'itinéraire

Quels sont les éventuels problèmes de sécurité rencontrés sur cet itinéraire *?

- Traversée dangereuse de voirie
Préciser le statut (route nationale, départementale ou communale) et le nom de la voie si possible
.....
- Traversée dangereuse de voie ferrée
Préciser le type ou nom de la voie si possible
.....
- Arbres dangereux, zones forestières non sécurisées
- Dénivelés importants, risque de chute
- Risque d'éboulement
- Proximité d'activités dangereuses (préciser).....
- Autres
(précisez).....
- Ne sait pas
- Pas de problème noté sur l'itinéraire

Quels sont les éventuels problèmes d'équipements et/ou de balisage rencontrés sur cet itinéraire *?

- Balisage absent, irrégulier, peu visible, non entretenue ou inapproprié
- Signalétique avec poteaux absents, peu visibles, non entretenus ou inappropriés
- Difficulté d'accès
- Autres
(précisez).....
- Ne sait pas
- Pas de problème noté sur l'itinéraire

Quels sont les éventuels problèmes d'usages rencontrés sur cet itinéraire *?

- Accès impossible aux personnes à mobilité réduite
- Présence de véhicules motorisés (4X4, motos, quads...)
- Autres usages posant problème
(précisez).....
- Ne sait pas
- Pas de problème noté sur l'itinéraire

Avez-vous d'autres remarques à formuler sur les éventuels problèmes rencontrés sur cet itinéraire* ?

Avez-vous d'autres propositions à formuler pour cet itinéraire* ?
.....

Merci de reporter ces informations sur la carte que vous pouvez télécharger et imprimer en vous rendant sur Internet à l'adresse suivante :

<ftp://ns367516.ovh.net/7400e8e47ec7304726277b18b8ac3d7b4a5089d9/>

puis de l'envoyer à :

CRP CONSULTING
Delphine Léturgie

17 avenue Saint Martin de Boville
31130 BALMA

3) Recensement des itinéraires de randonnée pédestre et équestre déjà aménagés

Cette partie du questionnaire vise à établir un bilan de l'offre de randonnée à l'échelle du territoire essonnien. Si vous connaissez des itinéraires déjà valorisés (balisés, aménagés et/ou diffusés sur des documents de communication), merci de répondre aux questions suivantes.

Sur votre territoire communal ou intercommunal, existe-t-il un (des) itinéraire(s) déjà aménagé(s) ?

- Oui
- Non

Si oui, cet (ces) itinéraire(s) est il (sont ils) *?

- Balisés
- Equipés (bornes, panneaux, tables de lecture...
- Dotés de documents de communication (plaquettes, cartes, dépliants téléchargeables sur internet)

Si oui, lesquels ?

.....
.....

Concerne(nt) il(s) ?

- la randonnée pédestre
- la randonnée équestre
- Autres (préciser).....

Connaissez vous le statut de cet (ces) itinéraire(s) *?

- GR, GRP et PR
 - PDIPR, itinéraires départementaux,
 - Autres?
- Précisez.....
.....

Sur quels secteurs géographiques porte ce(s) itinéraire(s) (communes, vallées, plateaux, forêts...) *? :.....

Quelles en sont les thématiques *?

- Patrimoine culturel
 - Patrimoine naturel
 - Patrimoine paysager
 - Autres?
- Précisez.....
.....
- Ne sait pas

Quelle structure a réalisé cet (ces) itinéraire(s) *?

- Département
- Intercommunalité
- Commune
- Syndicat
- Association
- Autres
- Ne sait pas

Préciser :

Comment et par qui est assuré l'entretien de cet (ces) itinéraire(s) *?

.....
.....

Avez-vous d'autres précisions à apporter sur cet (ces) itinéraire(s) * ?

.....
.....

* - facultatif

Si vous disposez des documents de communication (plaquettes, cartes....) relatifs à cet(ces) itinéraire(s),
merci d'en adresser un exemplaire par courrier, fax ou mail au Conseil général (voir coordonnées ci-dessous).

Ces informations permettront d'établir une synthèse sur l'offre en matière de randonnée en Essonne.

CRP CONSULTING
Delphine Léturgie
17 avenue Saint Martin de Boville
31130 BALMA

4) Recensement des projets émergents en matière de randonnée

Votre structure a-t-elle le projet de développer de nouveau(x) itinéraire(s) de randonnée ?

- Oui
 Non

Si

oui

lesquels ?.....
.....

Concerneront-ils ?

- la randonnée pédestre
 la randonnée équestre
 Autres,

précisez.....
.....

Avez-vous connaissance d'autres projets en émergence sur votre territoire ?

- Oui
 Non

Si

oui

lesquels ?.....
.....

Sur quels secteurs géographiques porteront ce(s) projet(s) (communes, vallées, plateaux, forêts...) ?

Quelles en seront les thématiques ?

- Patrimoine culturel
 Patrimoine naturel
 Patrimoine paysager
 Autres?

Précisez.....
.....

- Ne sait pas

Quelle structure réalisera cet (ces) itinéraire(s) ?

- Département

- Intercommunalité
- Commune
- Syndicat
- Association
- Autres
- Ne sait pas

Préciser :

Comment sera assurée la promotion de cet (ces) itinéraire(s) ?

- Plaquettes d'information
- Internet
- Presse locale
- Information dans les offices de tourisme
- Associations
- Guide ou fiches de randonnée
- Autres
- Ne sait pas
-

Préciser :

Avez-vous d'autres précisions à apporter sur ce(s) projet(s) d'itinéraire(s) ?

.....
.....

Si vous disposez des documents (carte de tracé, maquette de plaquettes...) relatifs à ce (ces) projet(s) d'itinéraire(s), merci de les adresser par courrier, fax ou mail au Conseil général (voir coordonnées ci-dessous). Ces informations permettront d'établir une synthèse sur les perspectives d'évolution du réseau de randonnée en Essonne.

<p>CRP CONSULTING Delphine Léturgie 17 avenue Saint Martin de Boville 31130 BALMA</p>

Le Conseil général vous remercie pour votre contribution. Vous serez tenu informé des suites données à cette enquête.